



Maitre d'Ouvrage: SAAV  
478, Rue de la Découverte - Minitparc 2 - 31670 LABEGE  
Tél: 05.61.39.28.98 - Fax: 05.61.39.82.29

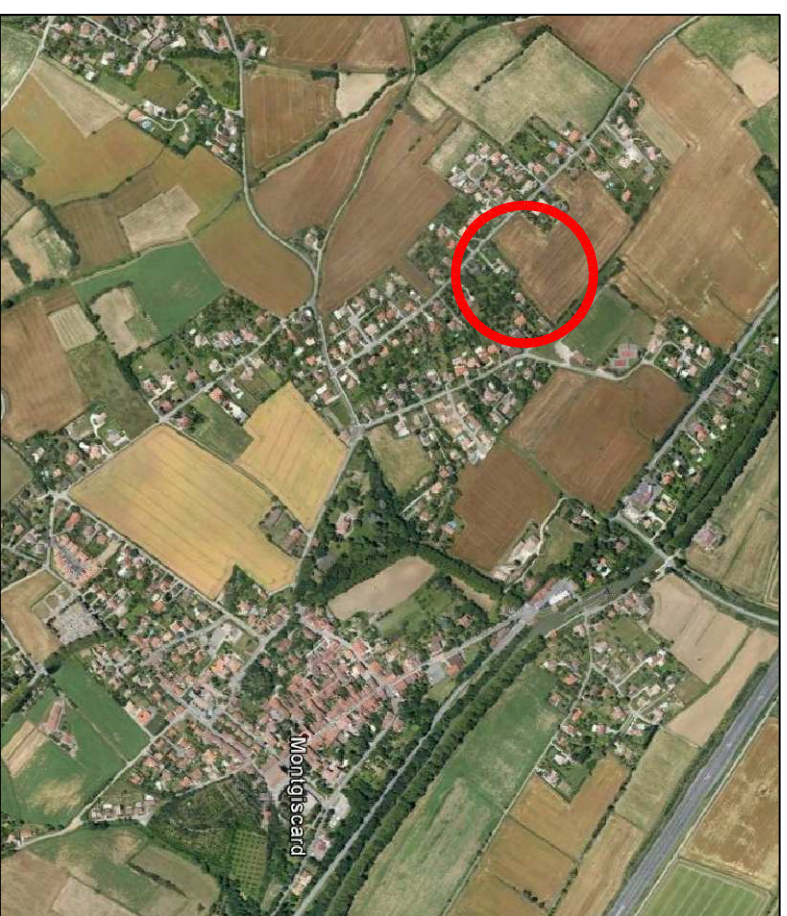
DEPARTEMENT DE LA HAUTE GARONNE  
COMMUNE DE MONTGISCARD

# LOTISSEMENT " LE PARC DES GRAVES "

**PLAN DU LOT 14**

**PLAN PROVISOIRE**

PLAN DE SITUATION



**géomètres – experts**  
55, avenue Louis Breguet - Bât.6 - 31400 TOULOUSE  
Tél : 05.62.475.675 - Fax : 05.61.54.13.71  
email : contact@ge-infra-geometers.com

DATE : 17 Octobre 2017  
DOSSIER : L03345-101

# DESIGNATIONS CADASTRALES

Section : I









Parcelle : en attente de numérotation cadastrale

Superficie : 644 m<sup>2</sup>

Echelle : 1/250

## PLAN PROVISOIRE

NOTA: Les cotes et les surfaces des lots sont données à titre indicatif; elles seront définitives après bornage.

-  Périmètre du lot
-  Cote de la limite du lot
-  Accès prévisionnel au lot
-  Place de stationnement
-  Courbe de niveau avant travaux
-  Circulation à double sens
-  Circulation à sens unique
-  Candélabre (position indicative)

