



Maître d'Ouvrage: SATER
 478, Rue de la Découverte - Miniparc 2 - 31670 LABEGE
 Tél: 05.61.39.28.98 - Fax: 05.61.39.82.29

DEPARTEMENT DE LA HAUTE GARONNE
 COMMUNE DE BAZUS


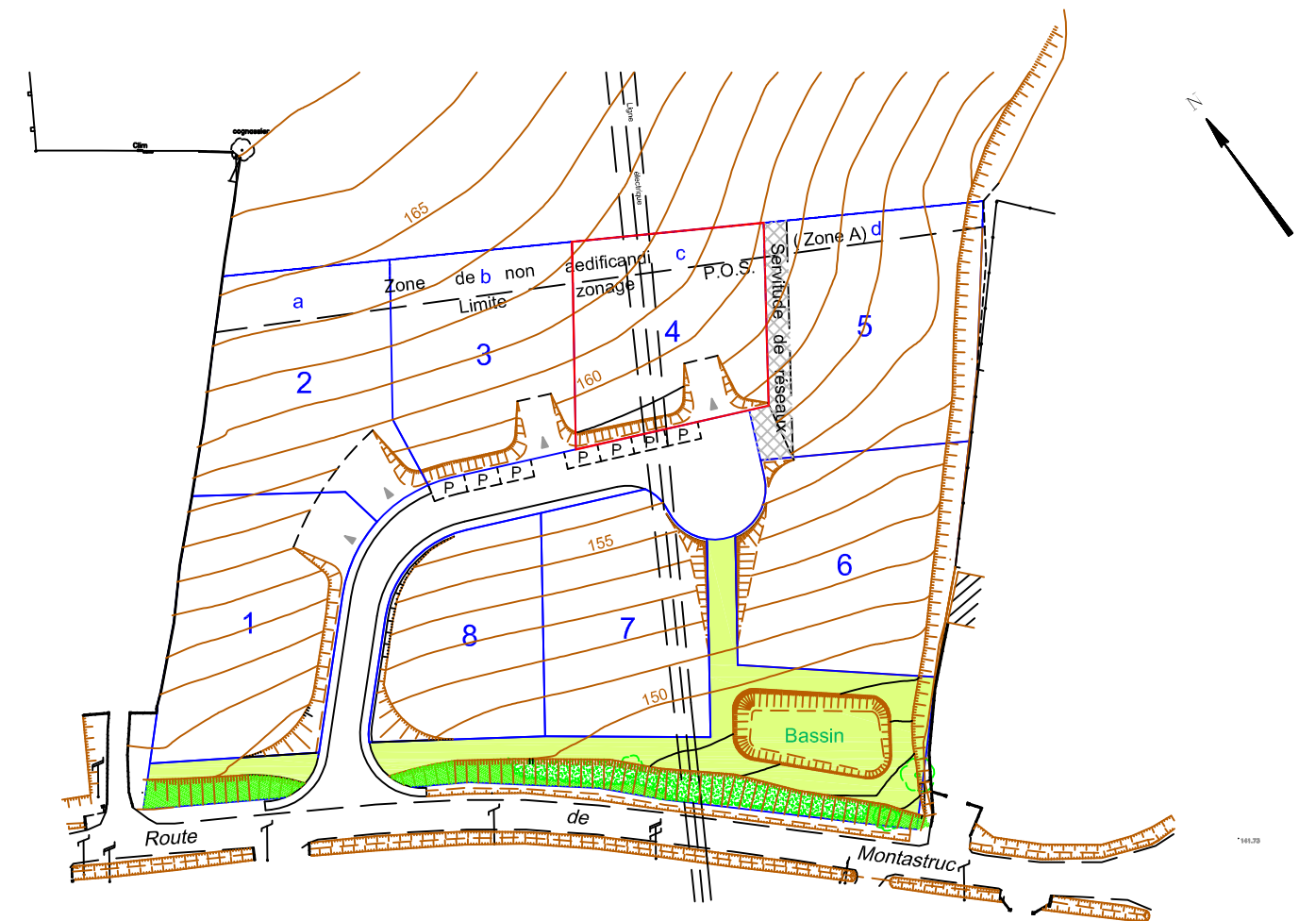
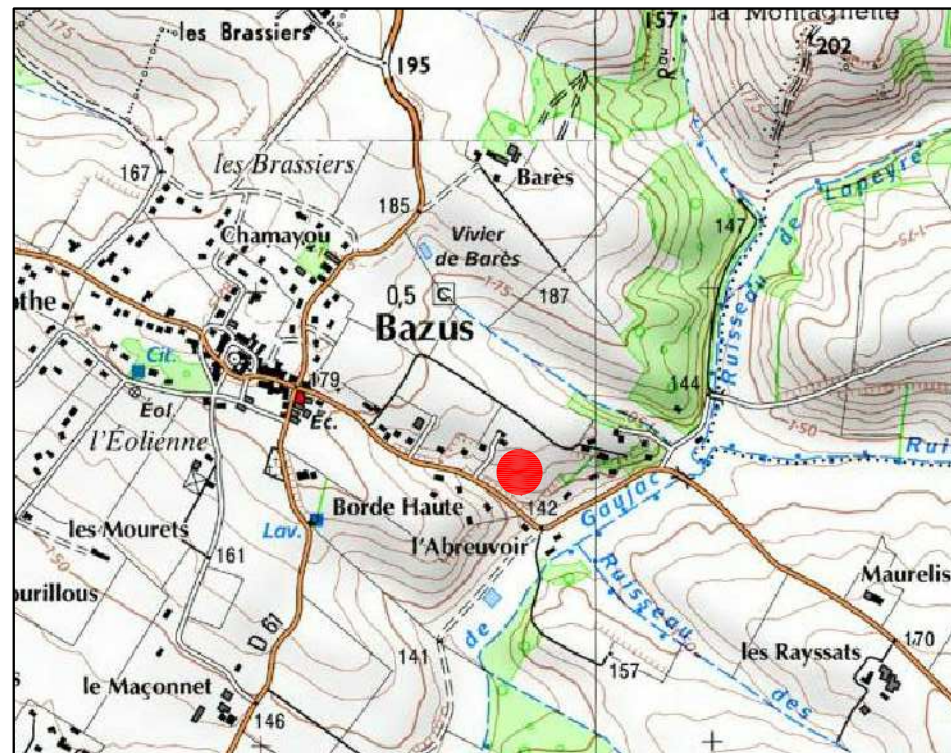
LOTISSEMENT "LES HAUTS DE GARRIGUE"

PLAN DE BORNAGE DU LOT 4

PROVISOIRE

PLAN D'ENSEMBLE

PLAN DE SITUATION



géomètres - experts
 55, avenue Louis Breguet - Bât.6 - 31400 TOULOUSE
 Tél : 05.62.475.675 - Fax : 05.61.54.13.71
 email : contact@ge-infra-geometres.com

DATE : 14 Octobre 2015
 DOSSIER : L03336

DESIGNATIONS CADASTRALES

Section : ZD








Parcelle : en attente de numérotation cadastrale

Superficie : 934 m²

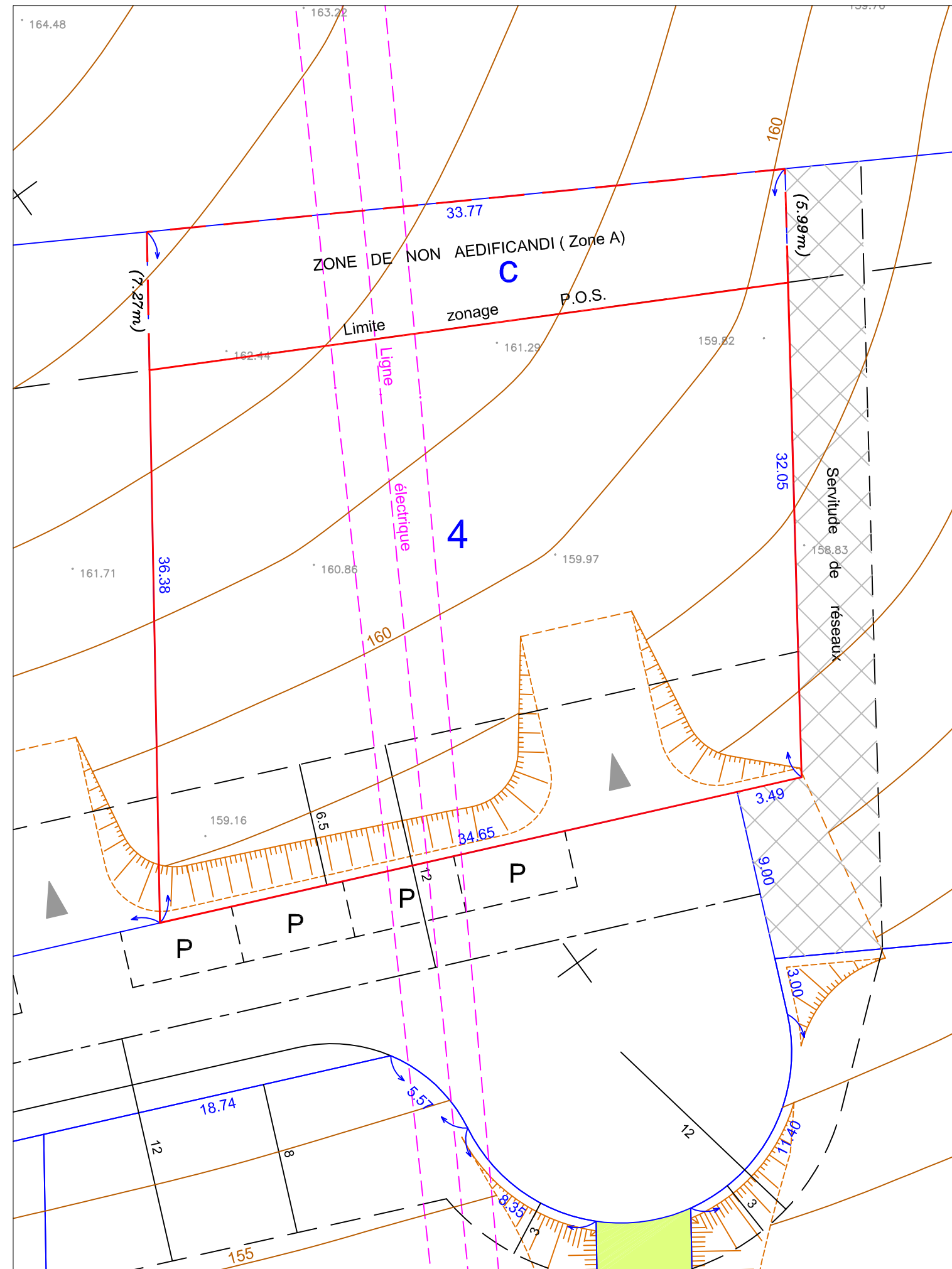

c = 223 m² (à usage de jardin)

PROVISOIRE

Echelle : 1/250

-  Périimètre du lot
-  Limite de la zone constructible
-  Axe de la voie
-  Cote de la limite du lot
-  Courbe de niveau avant travaux
-  Point altimétrique avant travaux
-  Accès au lot obligatoire

NOTA: Les cotes et les superficies des lots sont approchées; elles seront définitives après bornage.



NOTA: plan topographique du terrain avant réalisation des travaux d'aménagement du lotissement