



Maitre d'Ouvrage: SATER
478, Rue de la Découverte - Miniparc 2 - 31670 LABEGE
Tél: 05.61.39.28.98 - Fax: 05.61.39.82.29

DEPARTEMENT DE LA HAUTE GARONNE
COMMUNE DE BELBERAUD

LOTISSEMENT " COTE DE MANDILLE "

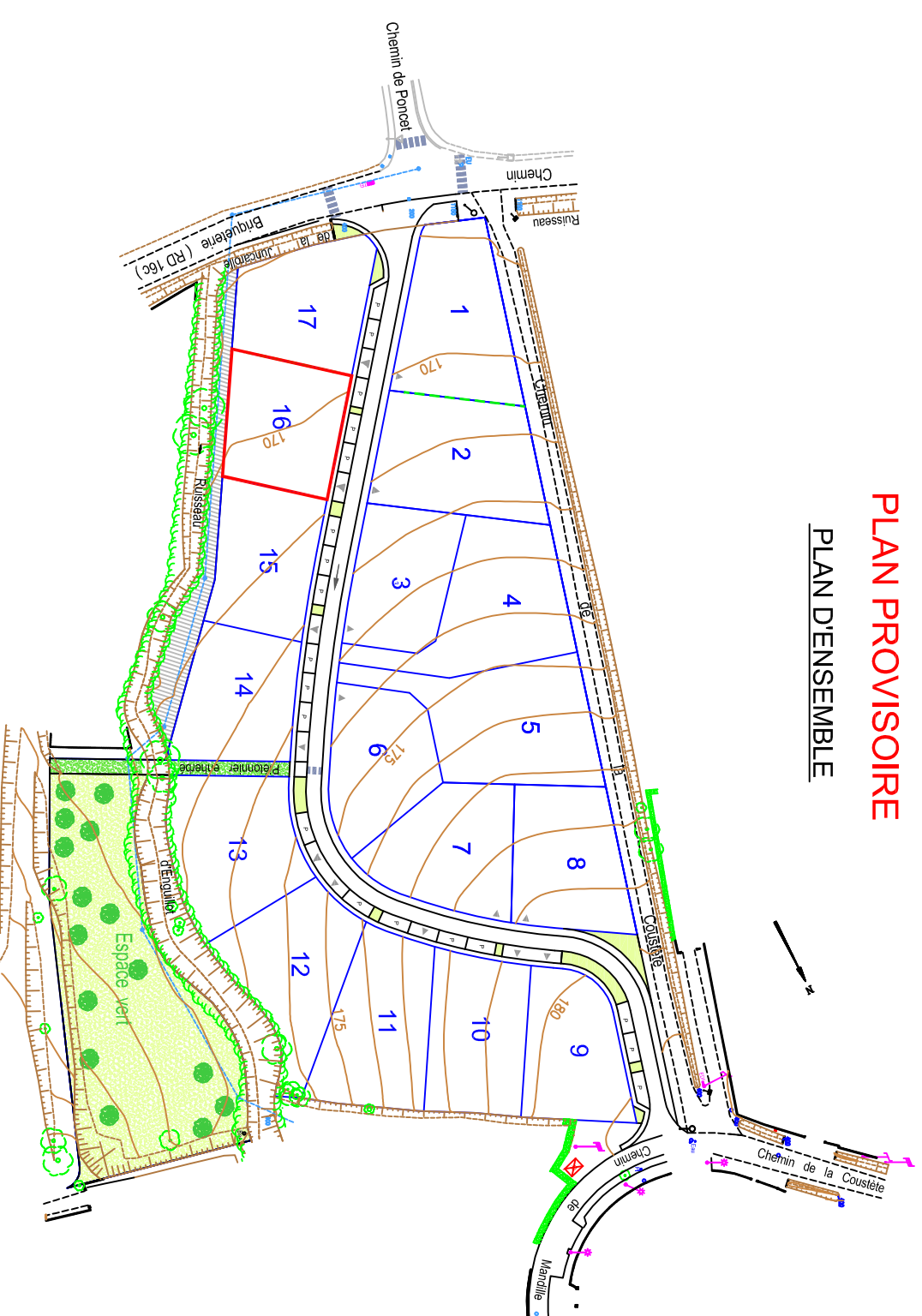
PLAN DU LOT 16

PLAN PROVISOIRE

PLAN D'ENSEMBLE



PLAN DE SITUATION



géomètres - experts
55, avenue Louis Breguet - Bât.6 - 31400 TOULOUSE
Tél : 05.62.475.675 - Fax : 05.61.54.13.71
email : contact@ge-infra-geometers.com

DATE : 30 Juillet 2018
DOSSIER : L03339-I01

DESIGNATIONS CADASTRALES

Section : C









Parcelle : en attente de numérotation cadastrale

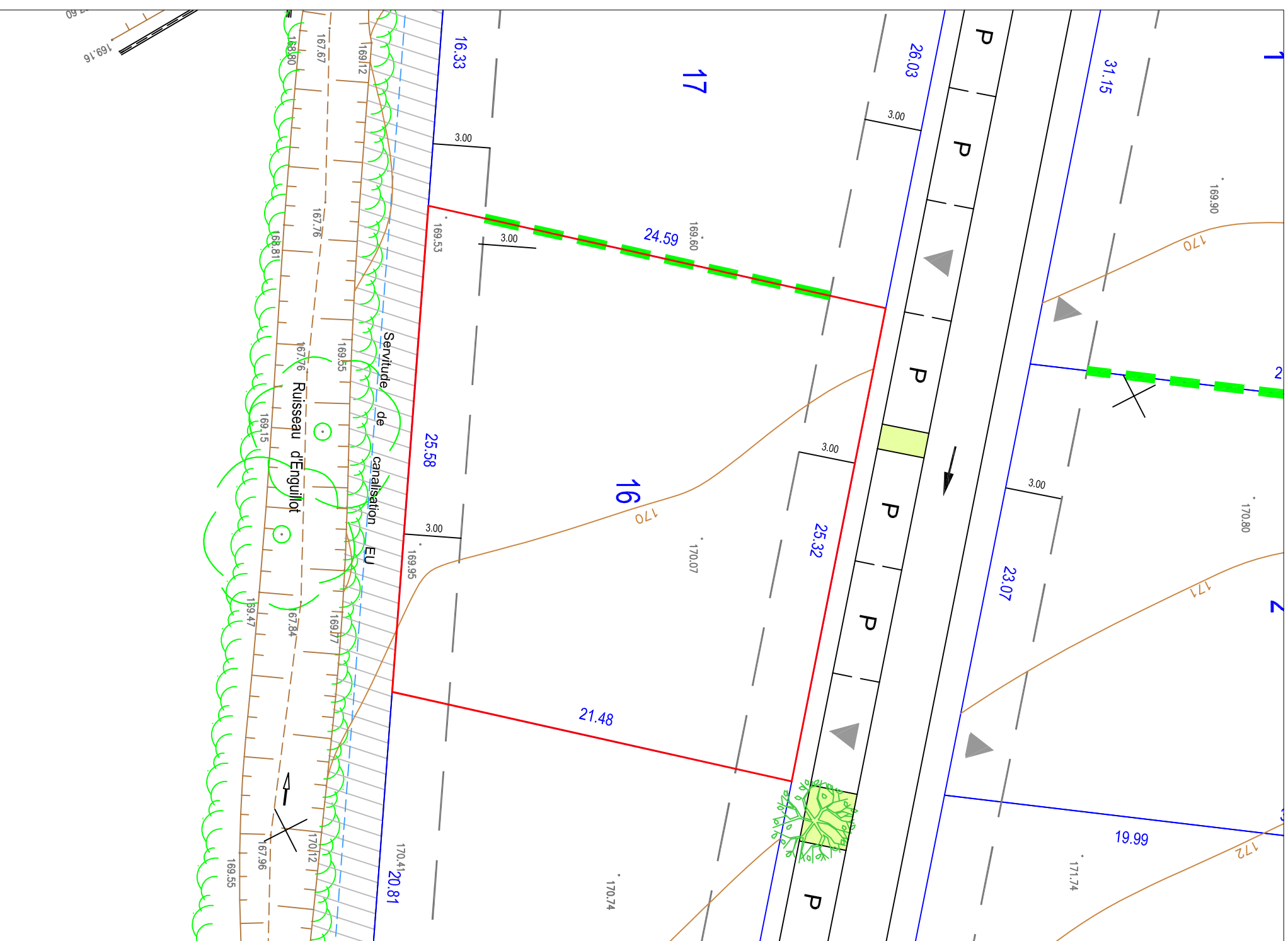
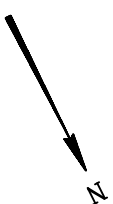
Superficie : 583 m²

Echelle : 1/250

PLAN PROVISOIRE

NOTA: Les cotes et les surfaces des lots sont données à titre indicatif; elles seront définitives après bornage.

-  Périmètre du lot
-  Limite de la zone constructible
-  29.07 Cote de la limite du lot
-  Place de stationnement
-  Circulation à sens unique
-  Mitoyenneté obligatoire
-  190 Courbe de niveau avant travaux
-  169.01 Point altimétrique avant travaux



NOTA: plan topographique du terrain avant réalisation des travaux d'aménagement du lotissement