



Maitre d'Ouvrage: SATER  
478, Rue de la Découverte - Miniparc 2 - 31670 LABEGE  
Tél: 05.61.39.28.98 - Fax: 05.61.39.82.29

DEPARTEMENT DE LA HAUTE GARONNE  
COMMUNE DE BELBERAUD

## LOTISSEMENT " COTE DE MANDILLE "

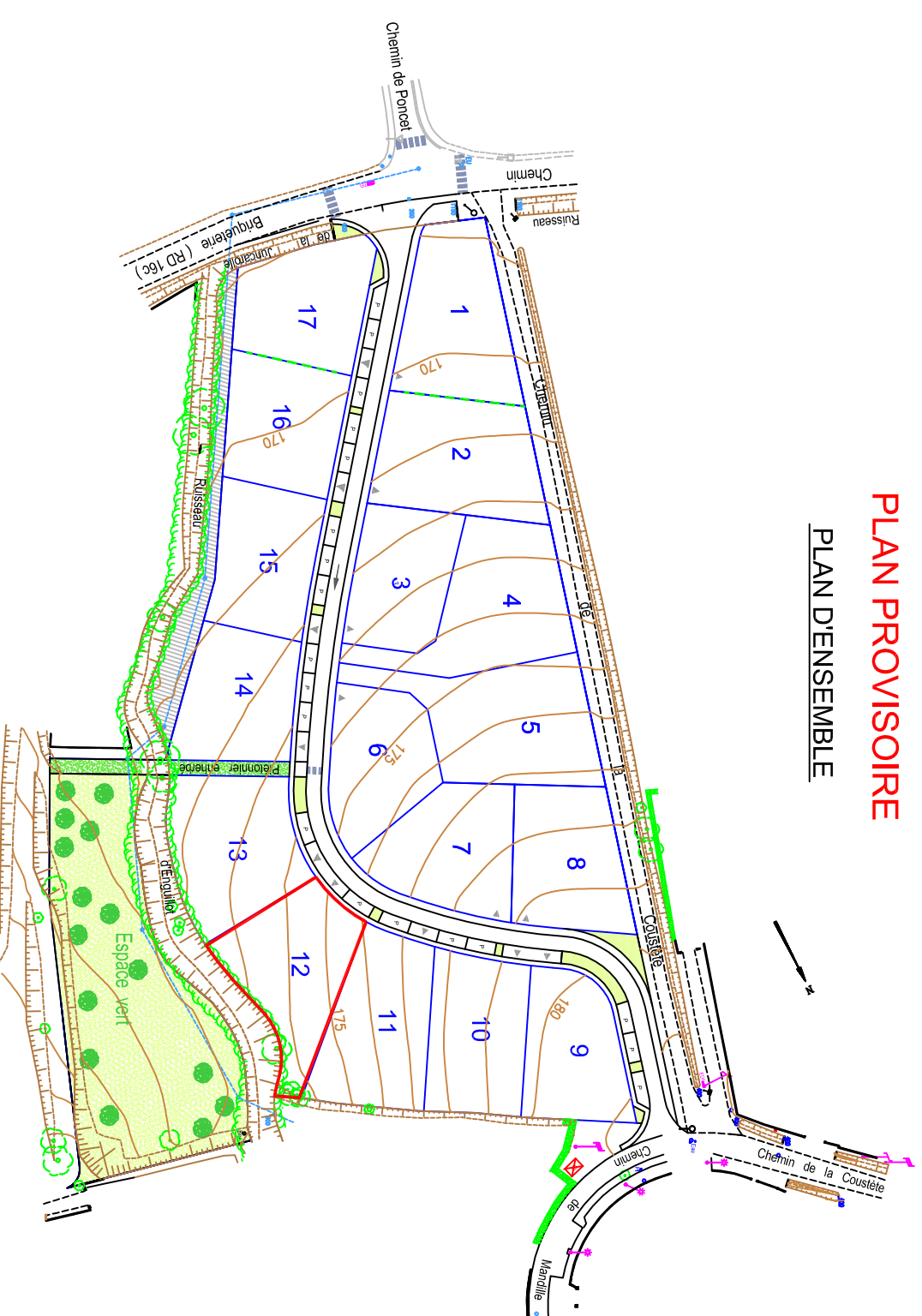
**PLAN DU LOT 12**

**PLAN PROVISOIRE**

PLAN D'ENSEMBLE



PLAN DE SITUATION



géomètres – experts  
55, avenue Louis Breguet - Bât.6 - 31400 TOULOUSE  
Tél : 05.62.475.675 - Fax : 05.61.54.13.71  
email : contact@ge-infra-geometers.com

DATE : 30 Juillet 2018  
DOSSIER : L03339-I01

# DESIGNATIONS CADASTRALES

Section : C

Parcelle : en attente de numérotation cadastrale

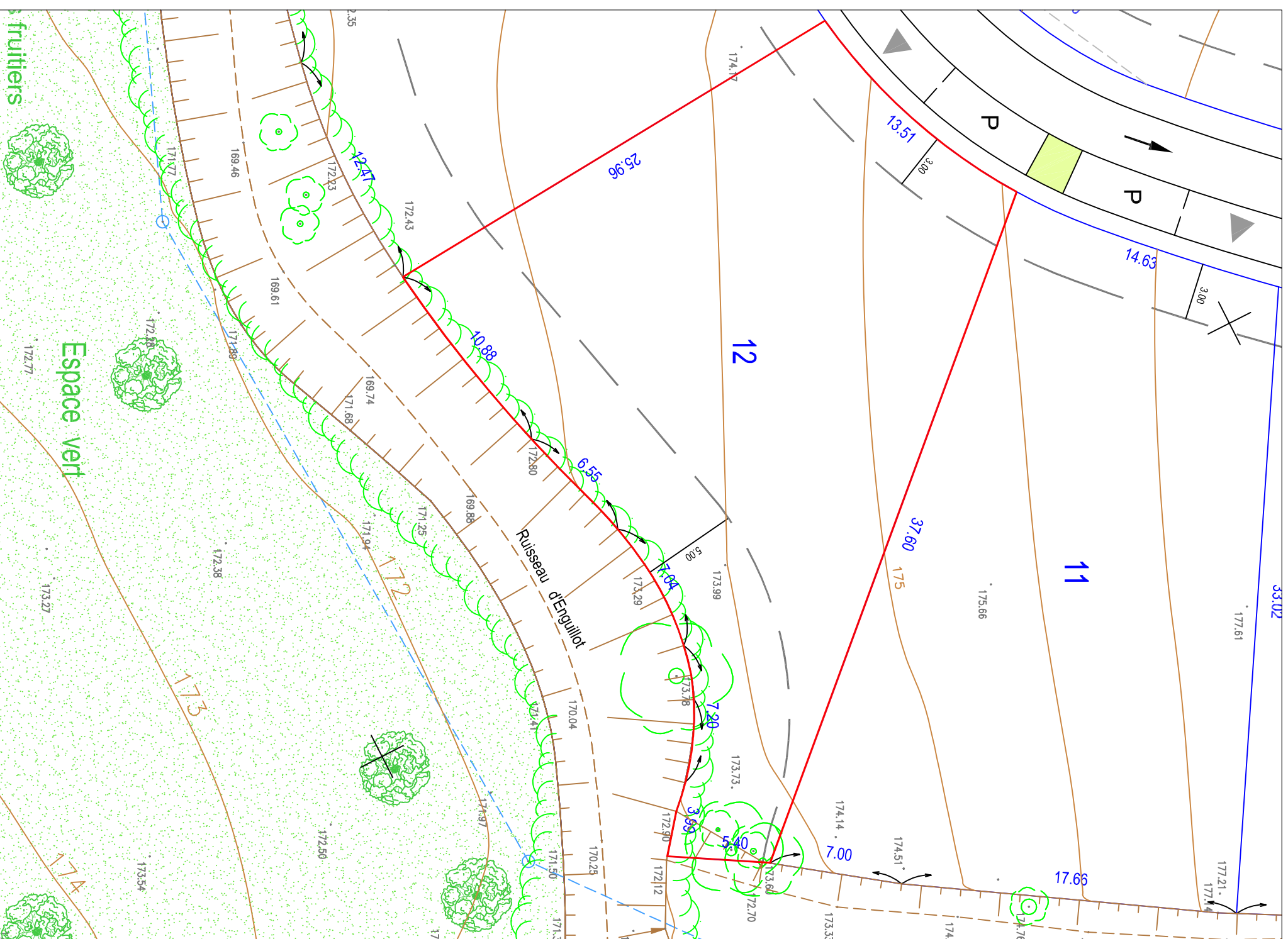
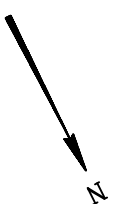
Superficie : 676 m<sup>2</sup>

Echelle : 1/250

## PLAN PROVISOIRE

NOTA: Les cotes et les surfaces des lots sont données à titre indicatif; elles seront définitives après bornage.

- Périmètre du lot
- Limite de la zone constructible
- 29.07 Cote de la limite du lot
- P Place de stationnement
- Circulation à sens unique
- 190 Courbe de niveau avant travaux
- 169.01 Point altimétrique avant travaux



NOTA: plan topographique du terrain avant réalisation des travaux d'aménagement du lotissement