

DEPARTEMENT DE LA HAUTE GARONNE
COMMUNE DE DONNEVILLE

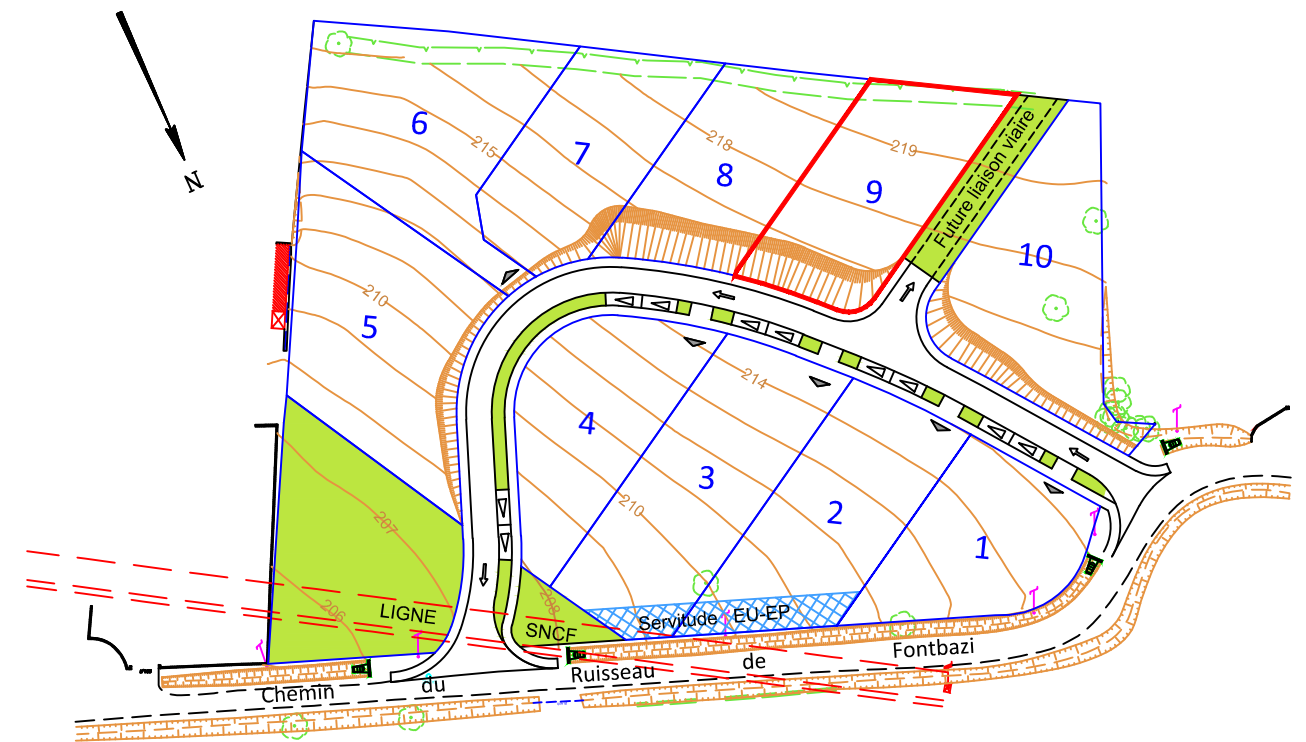
LOTISSEMENT " LES BLES D'AZUR "

PLAN DE BORNAGE DU LOT 9

PLAN PROVISOIRE

PLAN D'ENSEMBLE

PLAN DE SITUATION



DESIGNATIONS CADASTRALES

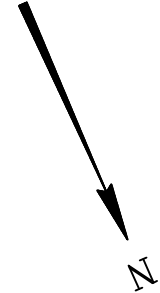
Section : AC












Parcelle : 189

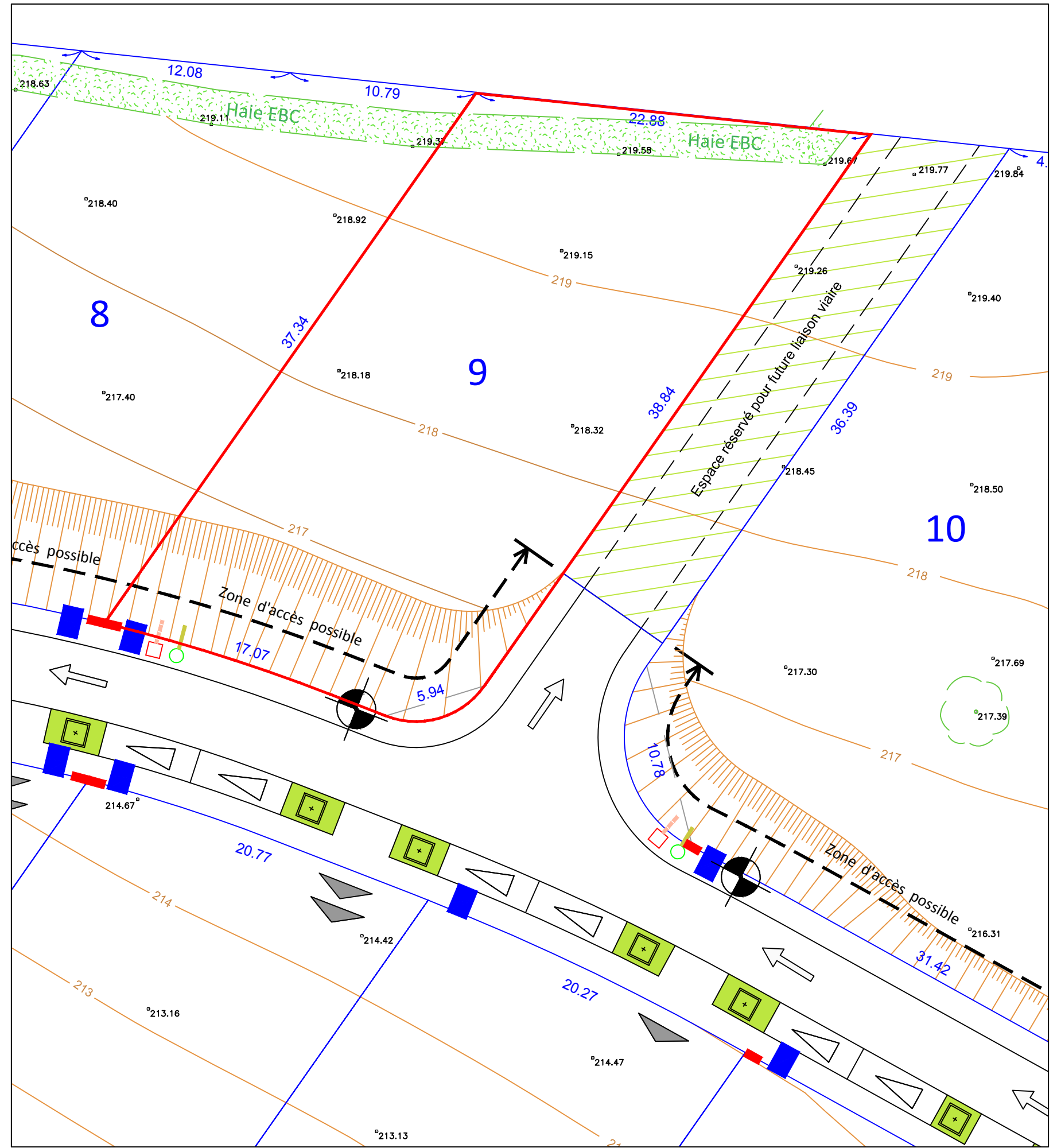
Superficie : 792 m²

Echelle : 1/250

PLAN PROVISOIRE



-  Périimètre du lot
-  Cote de la limite du lot
-  Point altimétrique avant travaux
-  Courbe de niveau avant travaux
-  Place de stationnement
-  Accès au lot imposé
-  Sens de circulation de la voie du lotissement
-  Zone d'accès possible au lot
-  Candélabre
-  Espace vert
-  Haie existante (Espace Boisé Classé)



NOTA: plan topographique du terrain avant réalisation des travaux d'aménagement du lotissement